

Lauenen

GSTAAD

COME UP - SLOW DOWN














HOTEL ■		RESTAURANT ▲	
1	Hotel Alpenland	■ ▲	Tel. +41 33 765 55 66
2	Hotel Wildhorn	■ ▲	Tel. +41 33 765 30 12
3	B & B Panorama	■	Tel. +41 33 765 31 69
4	Restaurant Lauenensee	▲	Tel. +41 33 765 30 62
5	Bochtehus Beizli	▲	Tel. +41 33 765 30 34

GRUPPENUNTERKÜNFTE HÉBERGEMENTS DE GROUPES GROUP ACCOMMODATIONS	
A	Ferienlager Tel. +41 33 765 30 15

WANDERWEGE SENTIERS DE RANDONÉE HIKING TRAILS		
1	Rundweg Lauenensee	45 Min
2	Hotel Alpenland – Rohr	30 Min.
3	Geltenhornplatz – Trüttli – Tüffi	30 Min.
4	Hotel Wildhorn – Kirche – Boden – Enge	40 Min.
5	Dorf – Hotel Alpenland – Hinterseeweg – Lauenensee	1h 15 Min.
6	Dorf – Hotel Alpenland – Rohr – Hangenenfang – Lauenensee (mit Holz-Skulpturen)	1h
7	Dorf – Hotel Alpenland – Rohr – Rossfallen – Lauenensee	1h 15 Min.
8	Dorf – Geltenhornplatz – Tüffi – Vorsass – Lauenensee	1h 15 Min.
9	Dorf – Enge – Gstaad	2h

LEBENSMITTELGESCHÄFT ÉPICERIE GROCERY STORE	
B	Dorfladen (Annen-Bettler GmbH) Tel. +41 33 765 35 65 b.f.annen@bluewin.ch

BERGBAHNEN REMONTÉES MÉCANIQUES CABLE CARS	
Bergbahnen Destination Gstaad	Tel. +41 33 748 87 37
Skilift Rohrbrücke–Brüchli	Tel. +41 79 418 97 90

LEGENDE	
	Strassen Rues Roads
	Hauptstrasse Rue principale Main road
	Wanderweg Sentier de randonnée Hiking trail
	Postautohaltestelle Arrêt de bus Bus stop
	Parkplatz Parking Parking
	Tourismusbüro / Gemeindeverwaltung Office du tourisme / Administration communale Tourist Office / Municipal Administration
	Bank Banque Bank
	Kirche Église Church
	Skilift Télési Ski lift
	Kinderspielplatz Aire de jeux Playground
	Fonduecaquelon
	Defibrillator Défibrillateur Defibrillator (7/24h)
	Recycling-Sammelstelle Point de collecte recyclage Collection point for recycling

